



**GOBIERNO AUTÓNOMO DESCENTRALIZADO MUNICIPAL DEL CANTÓN LAS LAJAS**  
 ENRIQUE A. GONZÁLEZ ESPINOZA  
**ALCALDE**  
 2019-2023

**ENRIQUE GONZÁLEZ**  
 Alcalde

PROYECTO:  
 ESTUDIOS DE EVALUACION, DIAGNOSTICO Y DISEÑOS DEFINITIVOS DEL SISTEMA DE AGUA POTABLE PARA LA COMUNIDAD DE LA LIBERTAD (CABECERA PARROQUIAL) Y SITIOS BELLAVISTA Y SAN ANTONIO

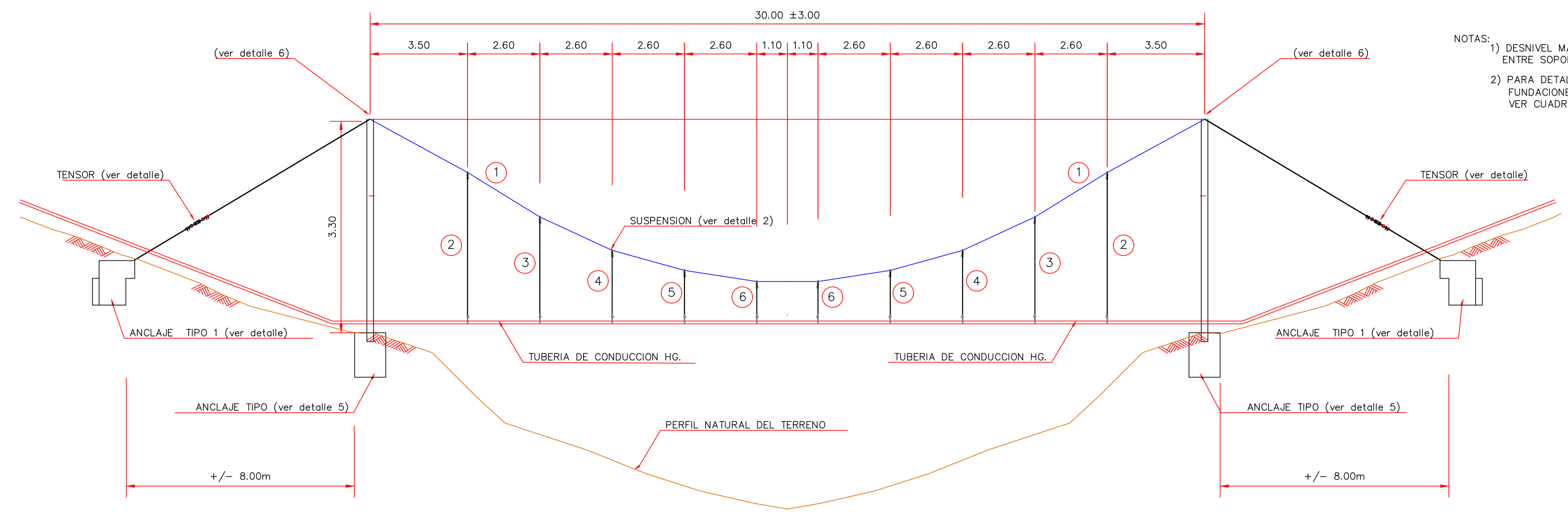
CONTIENE:  
**PASO ELEVADO DE L=30M.**

PROVINCIA: EL ORO  
 CANTON: LAS LAJAS  
 PARROQUIA: LA LIBERTAD

**SIMBOLOGIA PLANIMETRIA**

PUNTO	L-292; L-293
VALVULA DE AIRE	
VALVULA DE DESAGUE	
VALVULA DE CORTE	
QUEBRADA, RIO	
VIA DE ACCESO	
CONDUCCION NUEVA	
CERCO ALAMBRE DE PUAS	
CURVAS NIVEL MENOR	618
CURVAS NIVEL MAYOR	615
COORDENADAS	N-9574675 E-601015
NORTE	

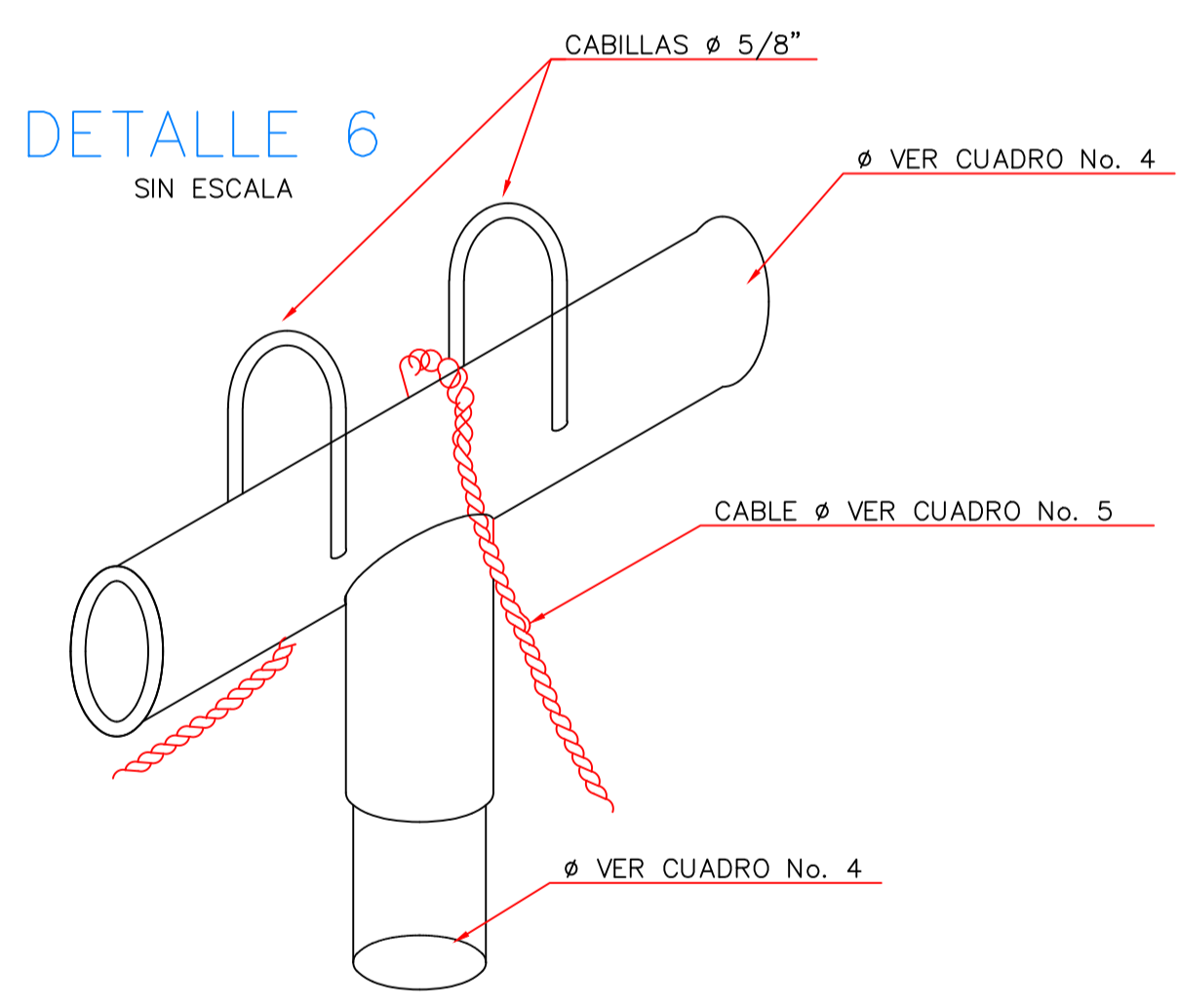
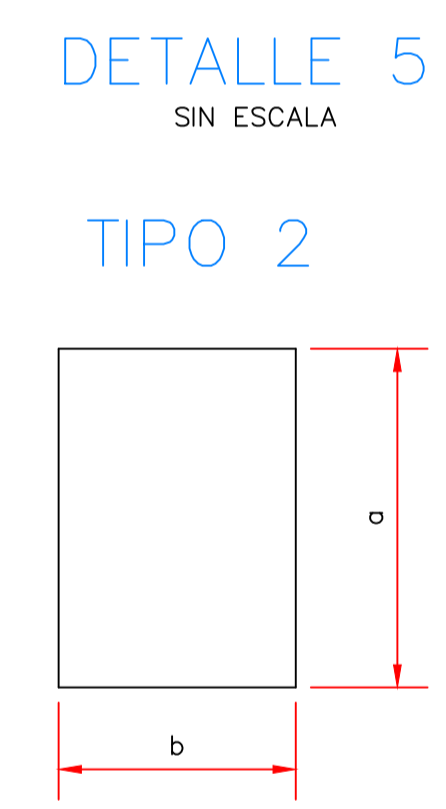
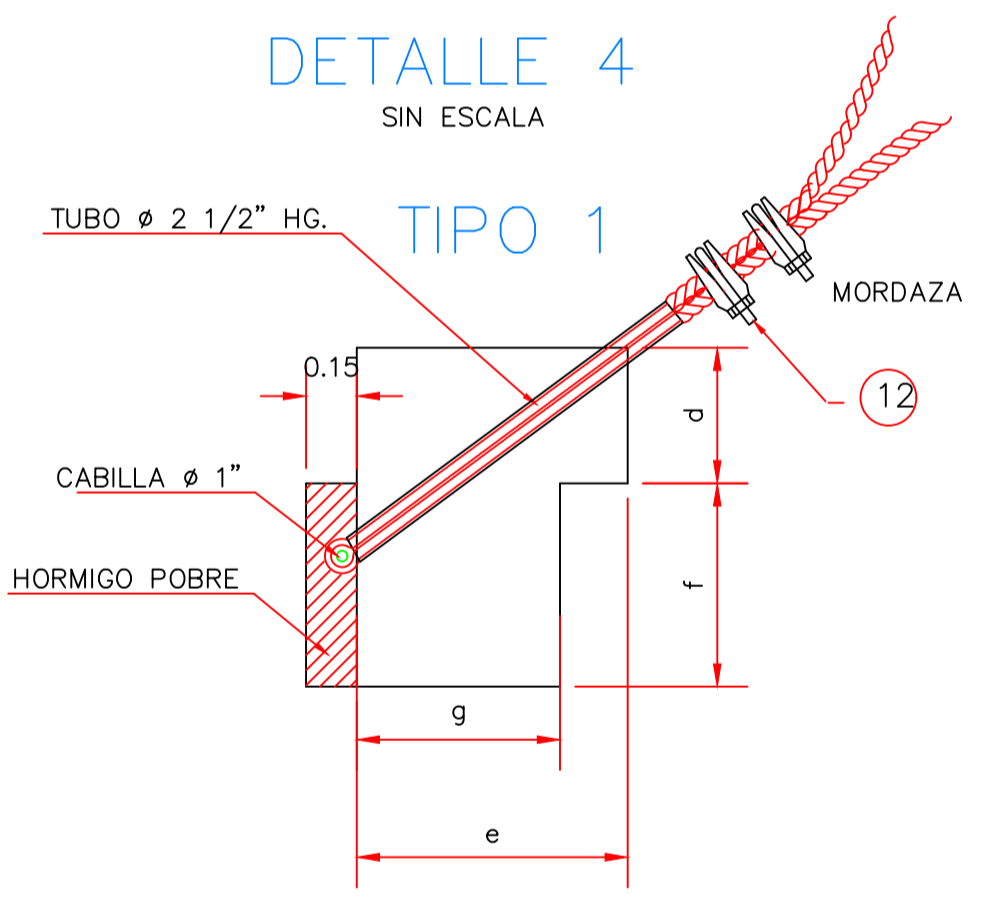
DIRECTOR DE PROYECTO:	DISEÑO:
ING. CRISTHIAN ESPINOZA CONSULTOR-CONTRATISTA	ING. GILBERT ESPINOZA S. ESPECIALISTA HIDRAULICO
FISCALIZADOR:	APROBADO POR:
ING. EQUIPTO ROMERO G. FISCALIZADOR EXTERNO GADMML	ING. LEANDRO CAPELO SILVA ADMINISTRADOR CONTRATO
DIBUJO:	LAMINA:
ING. LUIS TINOCO ESPINOZA	<b>PE-7</b>
FECHA: ENERO 2023	<b>8</b>
ESCALAS: LAS INDICADAS	



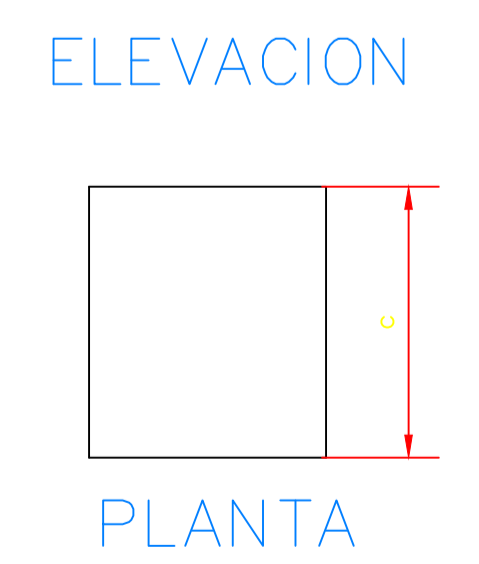
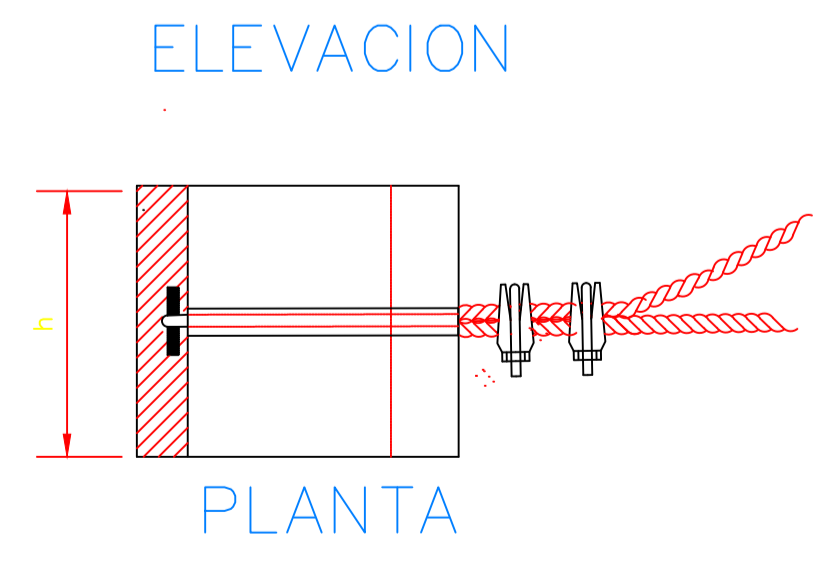
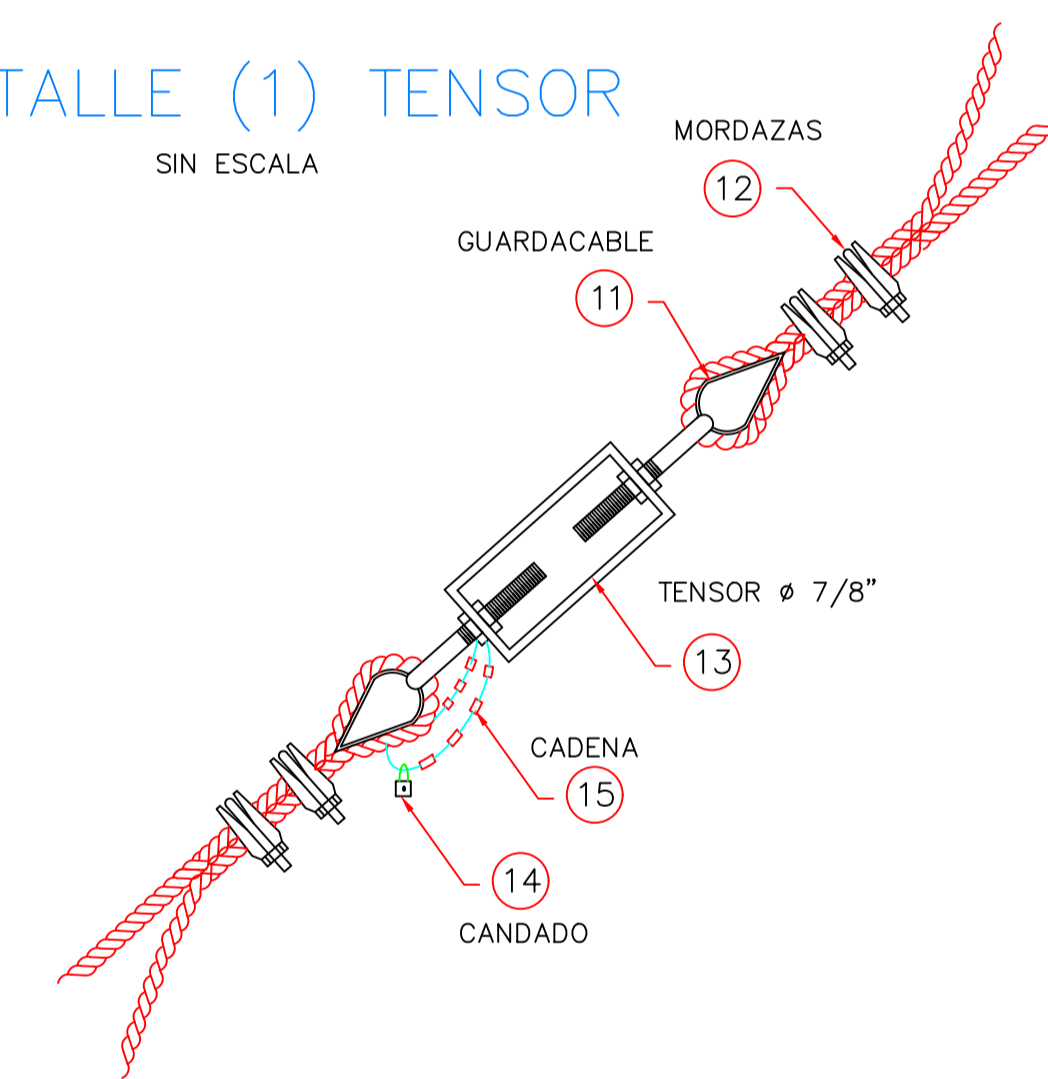
- NOTAS:
- 1) DESNIVEL MAXIMO PERMITIDO ENTRE SOPORTES : 1.00 m.
  - 2) PARA DETALLES DE LA TORRE FUNDACIONES Y ANCLAJES VER CUADRO ADJUNTO.

**PUENTE COLGANTE, LUZ 30 m. CASO 2 (TERRENO INCLINADO)**  
 ESC. H: 1:100 - V: 1:75

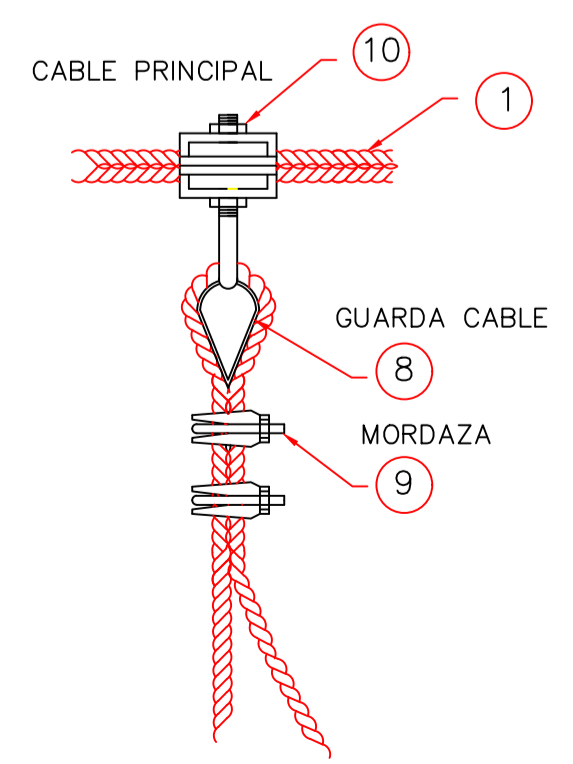
**ANCLAJES**



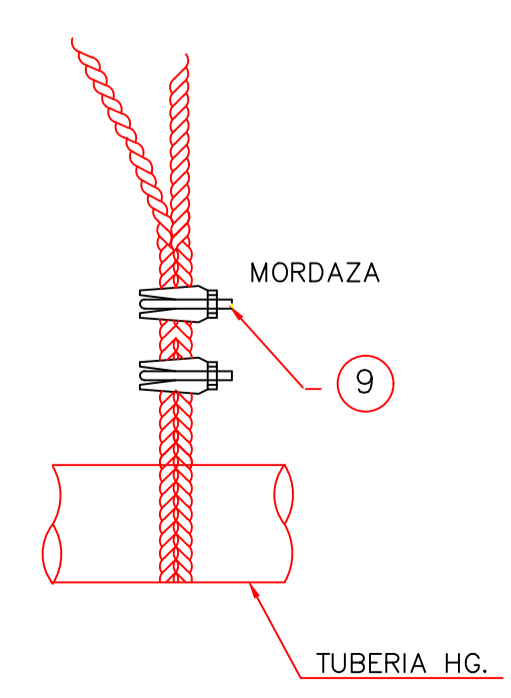
**DETALLE (1) TENSOR**  
SIN ESCALA



**DETALLE (2) SUSPENSION**  
SIN ESCALA



**DETALLE (3) SUSPENSION**  
SIN ESCALA



**DETALLE DE LA MONTURA**  
SIN ESCALA

